

# PIRKKALA

1:1000

## Haikka

kaava-  
alue 004

HAIKAN ASEMAKAAVAN MUUTOS, joka koskee puistoaluetta sekä ET-aluetta.

Muutetaan 18.10.2000 vahvistettua asemakaavaa nro 133



Yhdyskuntateknistä huoltoa palvelevien rakennusten ja laitosten alue.  
Alue on varattu jätevedenpumppaamolle ja maanalaiselle jäteveden tasausaltaalle.



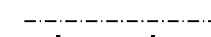
Lähevirkistysalue



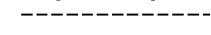
3 m kaava-alueen rajan ulkopuolella oleva viiva.



Kunnanosan raja.



Osa-alueen raja.



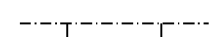
Ohjeellinen alueen tai osa-alueen raja.



Katu.



Korttelin, korttelinosan ja alueen raja.



Poikkiviiva osoittaa rajan sen puolen, johon merkintä kohdistuu.



Kunnanosan nimi.



Kunnanosan numero.



Korttelin numero.

NUME

Ohjeellisen tontin numero.




Kadun, tien, katuaukion, torin, puiston tai muun yleisen alueen nimi.



Ohjeellinen yleiselle jalankululle ja polkupyöräilylle varattu alueen osa.



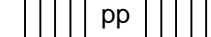
Rakennusala.



Rakennusala.



Rakennusala.



Rakennusala.



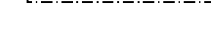
Rakennusala.



Rakennusala.



Rakennusala.

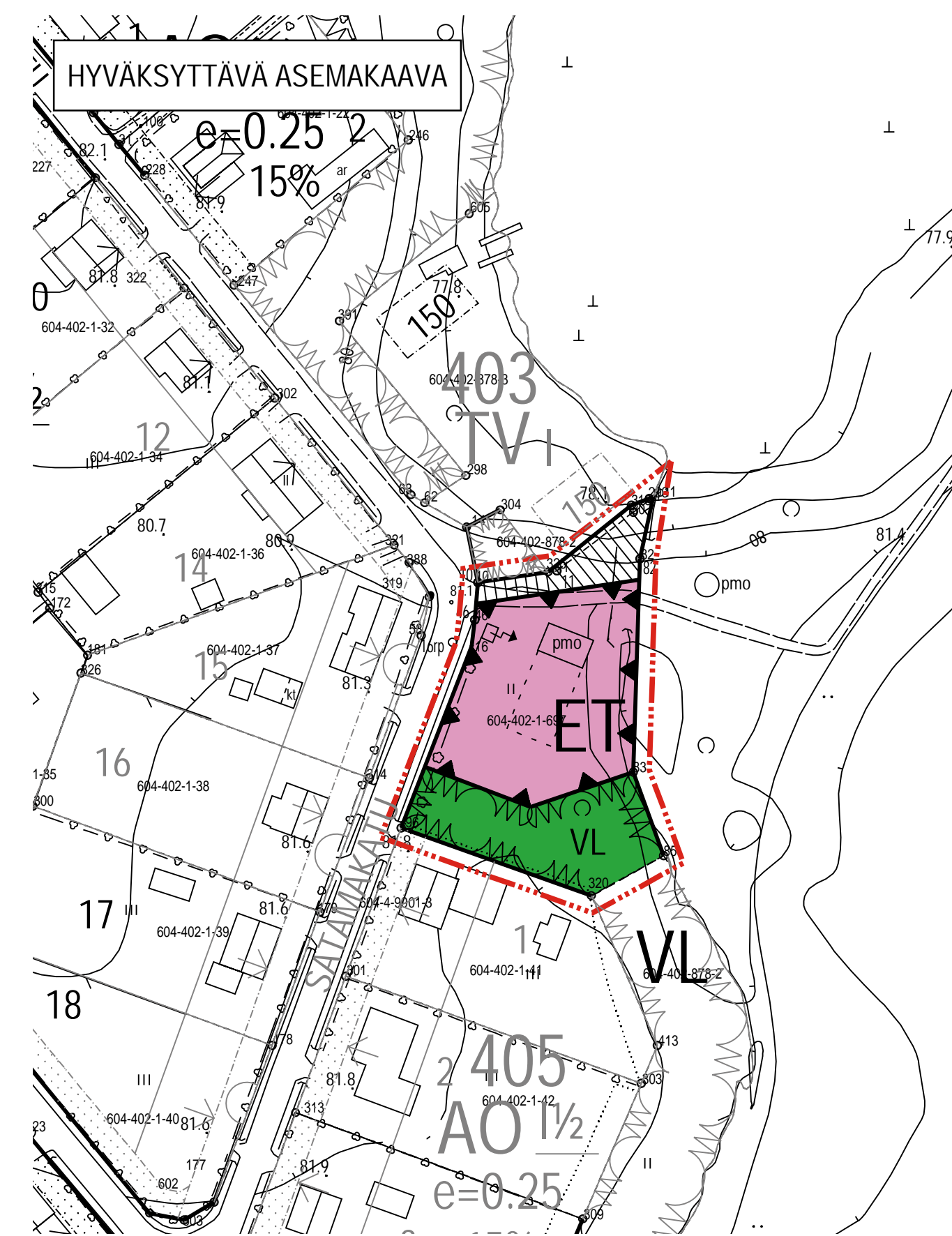


Rakennusala.

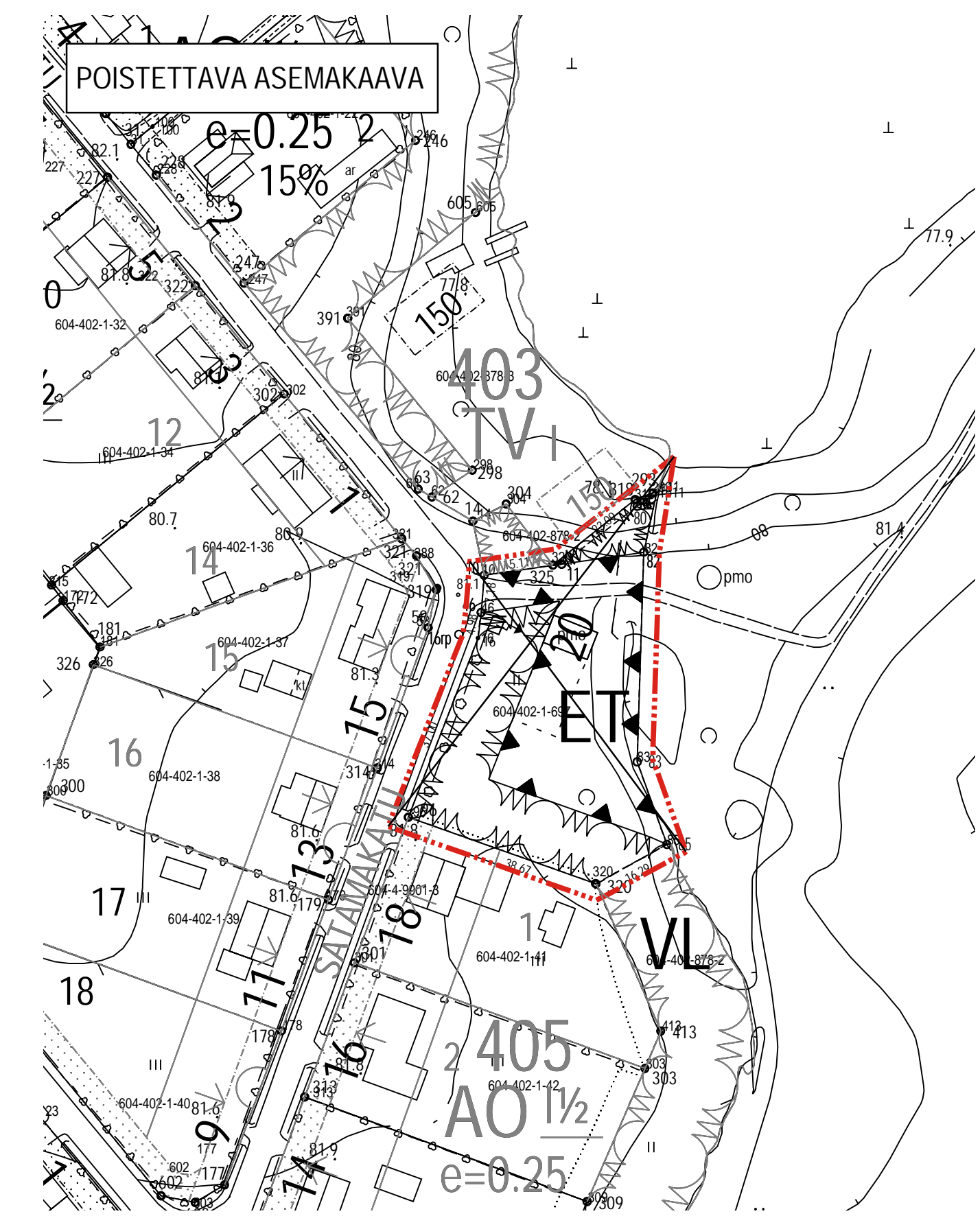
PIRKKALAN KUNTA  
Maankäyttö  
15.06.2023

Kaavoitusjohtaja *Matti Jaaskeläinen*

Toimistoarkkitehti *Mika Raatikainen*



Haikan asemakaavan muutos,  
(Nro 273)  
15.06.2023 1:1000



3 m sen asemakaava-alueen ulkopuolella oleva viiva, jonka sisäpuolelta asemakaavamerkinnyt ja -määräykset poistetaan.

EHDOTUS