






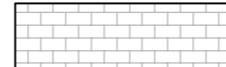


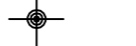



Merkintöjen selitykset:



-  reunakivi, betoni, harmaa
-  reunakivi, luonnonkivi, harmaa
(h= näkyvän osuuden korkeus cm)
-  Erotteluviiva jkpp/tonttiliittymä, 1 kiven raita, betonikivi, väri: valkoinen
-  tontin raja
-  päällysteen reuna, nykyinen (mitattu)
-  asfaltti, jalankulku- ja pyöräilyväylä
-  sora
-  kiveys, betoni, harmaa
-  nurmetus
-  valaisin, uusi
-  valaisin, nykyinen, valaisinvaihto
-  hulevesikaivo, uusi, ritiläkansi

Liikennemerkin perässä oleva kirjain:

- N=nykyinen
- S=siirretty
- U=uusi
- K=kaksipuoleinen



ehdotus

Merkki	Muutos	Pvm	Suunn.	Tark.
Hankkeen nimi				
Pirkkalan liikenneturvallisuuskohteet 2023, Katusuunnitelma				
Piirustuksen sisältö				
Asemapiirustus Pirttimäen jalankulku- ja pyöräväylän parantaminen				
 WSP WSP Finland Oy Kelloporinkatu 1D 33100 Tampere		 PIRKKALA PL 1001, 33961 Pirkkala		
21.6.2023	Suun. Marie Kumari	23.8.2023	Antti Reinikka	
	Hyv. Antti Ollila			
Koordinaattijärjestelmä	ETRS GK24	Mittakaava	Piir.nro	
Korkeusjärjestelmä	N2000	1:250	2180.1	Täydentää katusuunnitelmaa 1152 (22.1.1998)

Pirkkalan liikenneturvallisuuskohteet 2023 – Pirttimäen jalankulku- ja pyöräväylän parantaminen

Katusuunnitelmaselostus

Kohde ja lähtökohdat

Hankkeen tavoitteena on parantaa Pirttimäen jalankulku- ja pyöräväylän turvallisuutta Pirttimäki 1:n tonttiliittymän kohdalla.

Pirttimäki on päättävä katu, jonka päästä on jalankulun ja pyöräilyn kulkuyhteys Emännänpolulle. Kohde sijaitsee Kurikan koulun ja alueen päiväkotien välittömässä läheisyydessä.

Suunnitelmaratkaisu

Pirttimäen yhdistetty jalankulku- ja pyöräilyväylä linjataan uudelleen risteyskohdalta n. 2 metriä pohjoiseen päin, jolloin tonttiliittymän näkemät paranevat. Siirretty väylä rajataan eteläreunasta valkoisella betonikiviraidalla ja väylän reunaan toteutetaan saareke ohjaamaan jalankulkijoiden ja pyöräilijöiden kulkua. Jalankulku- ja pyöräväylältä toteutetaan lyhyt kävely-yhteys Pirttimäki 6:n tonttiliittymään.

Pirttimäen valaistusta parannetaan vaihtamalla nykyisen valaisimen pylväs ja valaisin sekä lisäämällä kadulle yksi uusi valaisin.

Pysäköinti Pirttimäen kääntöpaikalla kielletään, jotta varmistetaan jätehuollon ja pelastusajoneuvojen esteetön liikkuminen alueella.

Katujen kuivatusperiaatteet säilyvät ennallaan. Sadevedet ohjataan hulevesikaivoihin.

Kustannusarvio

Suunnitelman mukaisten rakenteiden kokonaiskustannusarvio on n. 20 000 € (alv. 0 %), maku-indeksi 129,3 (2015=100)